

PREDIO URBANO

Uso del Inmueble **PRESIDENCIA MUNICIPAL**

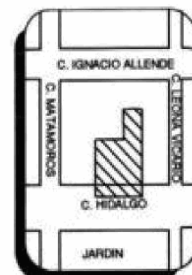


Ubicación **CALLE HIDALGO**

Superficie del Terreno **1,203.90 m2**

Superficie Construida **1,922.63 m2**

Clave Catastral **S-4, M-17, L-02**



PREDIO URBANO

Uso del Inmueble **JARDIN PRINCIPAL (JARDIN "JUAREZ")**



Ubicación **ENTRE CALLES LEONA VICARIO Y MATAMOROS**

Superficie del Terreno **1,845.86 m2**

Superficie Construida

Clave Catastral **S-4, M-17, L-02**

PREDIO URBANO

Uso del Inmueble **MERCADO MUNICIPAL**




Ubicación **CALLE GONZALEZ ORTEGA**

Superficie del Terreno **1,430.27 m2**

Superficie Construida **1,169.45 m2**

Clave Catastral **S-1, M-12, L-01**



BIENES INMUEBLES

PREDIO URBANO

Uso del Inmueble **PANTEON MUNICIPAL "SAN JUDAS TADEO"**



Ubicación ENTRE CALLES ACUARIO Y DEL PANTEON

Superficie del Terreno 49,803.21 m2

Superficie Construida 121.93 m2

Clave Catastral

PREDIO URBANO

Uso del Inmueble **PLAZA DE TOROS "PONCIANO DIAZ"**

Ubicación ENTRE CALLES HIDALGO Y LIBERTAD

Superficie del Terreno 2,734.49 m2

Superficie Construida 32.00 m2

Clave Catastral S-4, M-10, L-08



PREDIO URBANO

Uso del Inmueble **CENTRO DE SALUD ISSSTE**

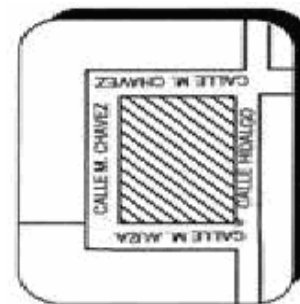


Ubicación ENTRE CALLES HIDALGO Y MORFIN CHAVEZ

Superficie del Terreno 1,202.80 m2

Superficie Construida 262.61 m2

Clave Catastral S-4, M-20, L-01



BIENES INMUEBLES

PREDIO URBANO

Uso del Inmueble **BIBLIOTECA MUNICIPAL "PEDRO VELEZ Y ZUÑIGA"**



Ubicación CALLE MATAMOROS

Superficie del Terreno 1,223.98 m2

Superficie Construida 285.33 m2

Clave Catastral S-3, M-32, L-01

PREDIO URBANO

Uso del Inmueble **AUDITORIO MUNICIPAL "IGNACIO MALDONADO"**



Ubicación ENTRE CALLES PASCUAL SANTOYO Y SANTA JULIA

Superficie del Terreno 2,152.92 m2

Superficie Construida 1,620.64 m2

Clave Catastral S-2, M-03, L-08

PREDIO URBANO

Uso del Inmueble **PARQUE SANTA ANITA - DIF MUNICIPAL**



Ubicación ENTRE CALLES SANTA ANITA Y PASCUAL SANTOYO

Superficie del Terreno 8,479.14 m2

Superficie Construida 1,607.81 m2

Clave Catastral



BIENES INMUEBLES

PREDIO URBANO

Uso del Inmueble **UNIDAD DEPORTIVA "SOLIDARIDAD"**



Ubicación CALLE DE LAS ROSAS Y PASCUAL SANTOYO

Superficie del Terreno 51,559.56 m2

Superficie Construída

Clave Catastral S-3, M-46, L-01



PREDIO URBANO

Uso del Inmueble **PARQUE LA LOMA**

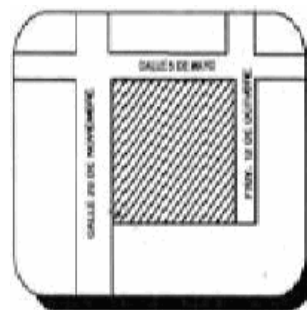


Ubicación CALLE 5 DE MAYO

Superficie del Terreno 35,793.07 m2

Superficie Construída

Clave Catastral S-3, M-48



PREDIO URBANO

Uso del Inmueble **CANCHAS DEL RIO**

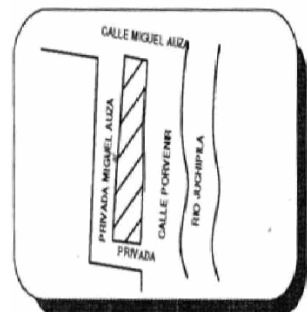


Ubicación RIO JUCHIPILA ESQUINA MIGUEL AUZA

Superficie del Terreno 883.35 m2

Superficie Construída

Clave Catastral



BIENES INMUEBLES

PREDIO URBANO

Uso del Inmueble **CAMPO DE BEISBOL "ALBERTO CALVILLO"**



Ubicación COL. LA BEISBOLERA (SALIDA A ZACATECAS)

Superficie del Terreno 14,967.34 m2

Superficie Construída

Clave Catastral

PREDIO URBANO

Uso del Inmueble **RASTRO MUNICIPAL**

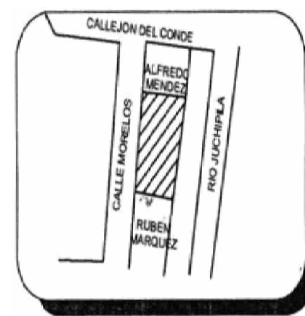


Ubicación ENTRE CALLE MORELOS Y RIO JUCHIPILA

Superficie del Terreno 1,325.76 m2

Superficie Construída 72.06 m2

Clave Catastral



PREDIO URBANO

Uso del Inmueble **LECHERIA Y TIENDA LICONSA**



Ubicación CALLE SANTA ROSA

Superficie del Terreno 77.79 m2

Superficie Construída 77.79 m2

Clave Catastral S-2, M-17, L-18



BIENES INMUEBLES

PREDIO URBANO

Uso del Inmueble **CASA DE LA CULTURA "ANTONIO AGUILAR BARRAZA"**

Ubicación CALLE HIDALGO

Superficie del Terreno

Superficie Construida

Clave Catastral S-4, M-19, S-32



PREDIO URBANO

Uso del Inmueble **INSTALACIONES DE LA FERIA**

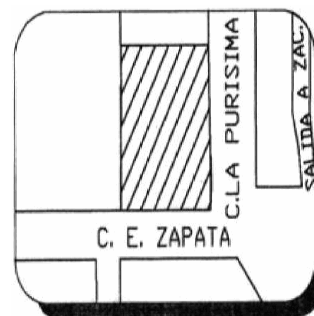


Ubicación CALLE EMILIANO ZAPATA ESQ
 PURISIMA

Superficie del Terreno 16,295.85 m2

Superficie Construida

Clave Catastral S-4, M-44



PREDIO URBANO

Uso del Inmueble **TALLER MECANICO**



Ubicación CALLE 7

Superficie del Terreno 1,818.07 m2

Superficie Construida 120 m2

Clave Catastral S-4, M-123, L-09



BIENES INMUEBLES

PREDIO URBANO

Uso del Inmueble **SIN APLICAR**

Ubicación CALLE EUCALIPTOS ESQUINA CON
CALLE PIRUL

Superficie del Terreno 2,138.63 m²

Superficie Construída

Clave Catastral



PREDIO RUSTICO

Uso del Inmueble **PLANTA TRATADORA DE AGUAS RESIDUALES**



Ubicación LOMA DE TLALPAN (RIO JUCHIPILA)

Superficie del Terreno 2-01-03 Has

Superficie Construída

Clave Catastral

PREDIO RURAL

Uso del Inmueble **POZO COMUNITARIO**

Ubicación COMUNIDAD PRESA MARAVILLAS

Superficie del Terreno 147.26 m²

Superficie Construída

Clave Catastral S-1, M-09, L-1



PRESIDENCIA MUNICIPAL DE VILLANUEVA
ADMINISTRACION 2010 - 2013
OFICINA DE LA SÍNDICA MUNICIPAL
CONTROL DE INVENTARIOS Y PATRIMONIO



BIENES INMUEBLES

PREDIO URBANO

Uso del Inmueble

CENTRO DE SALUD



Ubicación

CALLE DEL ROSAL

Superficie del Terreno

1,500.00 m2

Superficie Construida

Clave Catastral